

PLANLICHE UND TEXTLICHE FESTSETZUNGEN

- 1. ART DER BAULICHEN NUTZUNG
1.1 Allgemeines Wohngebiet (WA) gem. § 4 BauNVO
1.2 Gewerliches Mischgebiet (MI) gem. § 6 BauNVO
1.3 Mischgebiet Wohnen (MIw) gem. § 6 BauNVO
1.4 Gewerbegebiet (GE) gem. § 8 BauNVO

Table with 2 columns: Nutzungsart, Erläuterung. Rows for WA, MI, MIw, GE.

Table with 2 columns: Nutzungsart, Erläuterung. Rows for WA, MI, MIw, GE.

Table with 2 columns: Nutzungsart, Erläuterung. Rows for WA, MI, MIw, GE.

Table with 2 columns: Nutzungsart, Erläuterung. Rows for WA, MI, MIw, GE.

Table with 2 columns: Nutzungsart, Erläuterung. Rows for WA, MI, MIw, GE.

Table with 2 columns: Nutzungsart, Erläuterung. Rows for WA, MI, MIw, GE.

Table with 2 columns: Nutzungsart, Erläuterung. Rows for WA, MI, MIw, GE.

Table with 2 columns: Nutzungsart, Erläuterung. Rows for WA, MI, MIw, GE.

Table with 2 columns: Nutzungsart, Erläuterung. Rows for WA, MI, MIw, GE.

Table with 2 columns: Nutzungsart, Erläuterung. Rows for WA, MI, MIw, GE.

- 2. MASS DER BAULICHEN NUTZUNG
2.1 Nutzungskreuz
2.2 BauNVO
2.3 BauNVO
2.4 BauNVO
2.5 BauNVO
2.6 BauNVO
2.7 BauNVO
2.8 BauNVO
2.9 BauNVO
2.10 BauNVO

- 3. BAUORDNUNGSRECHTLICHE FESTSETZUNGEN
3.1 Bereich WA, MIw und MIw
3.2 Bereich MIw
3.3 Bereich GE

- 4. BAUWEISE, BAUWEISEN, STELLUNG DER BAUWEISEN ANLAGEN
4.1 GE
4.2 MIw und MIw
4.3 WA

- 5. VERKEHRSFLÄCHEN
5.1 Verkehrsflächenbegrenzungslinie
5.2 Vorgeschlagene öffentliche Straße
5.3 Schutzweg mit angegebener Regelbauweise
5.4 Wirtschaftsweg in Asphaltbauweise

- 6. GRÜNFLÄCHEN
6.1 Öffentliche Grünfläche / Straßenbegrenzung
6.2 Private Grünfläche
6.3 Sichtschutzpflanzung
6.4 Schaffung von Kleinststrukturen

- 7. UMGRENZUNG DER FLÄCHEN FÜR NUTZUNGSBESCHRÄNKUNGEN ODER FÜR VORKEHRUNGEN ZUM SCHUTZ GEGEN SCHÄDLICHE UMWELTEINWIRKUNGEN IM SINNE DES BUNDESMISSIONSSCHUTZGESETZES
7.1 Lärmkennlinie

- 8. HAUPTVERGORNUNGS- UND HAUPTWASSERLEITUNGEN
8.1 Bereichende Ferngasleitung
8.2 Innerhalb des Schutzbereiches
8.3 WASSERFLÄCHEN UND FLÄCHEN FÜR DIE WASSERWIRTSCHAFT
8.4 Regenrückhaltebecken
8.5 Abwassergraben
8.6 MASSNAHMEN ZUM SCHUTZ, ZUR PFLEGE UND ZUR ENTWICKLUNG VON NATUR UND LANDSCHAFT
8.7 Umgrenzung von Flächen für Maßnahmen zum Schutz, zur Pflege und zur Entwicklung von Natur und Landschaft

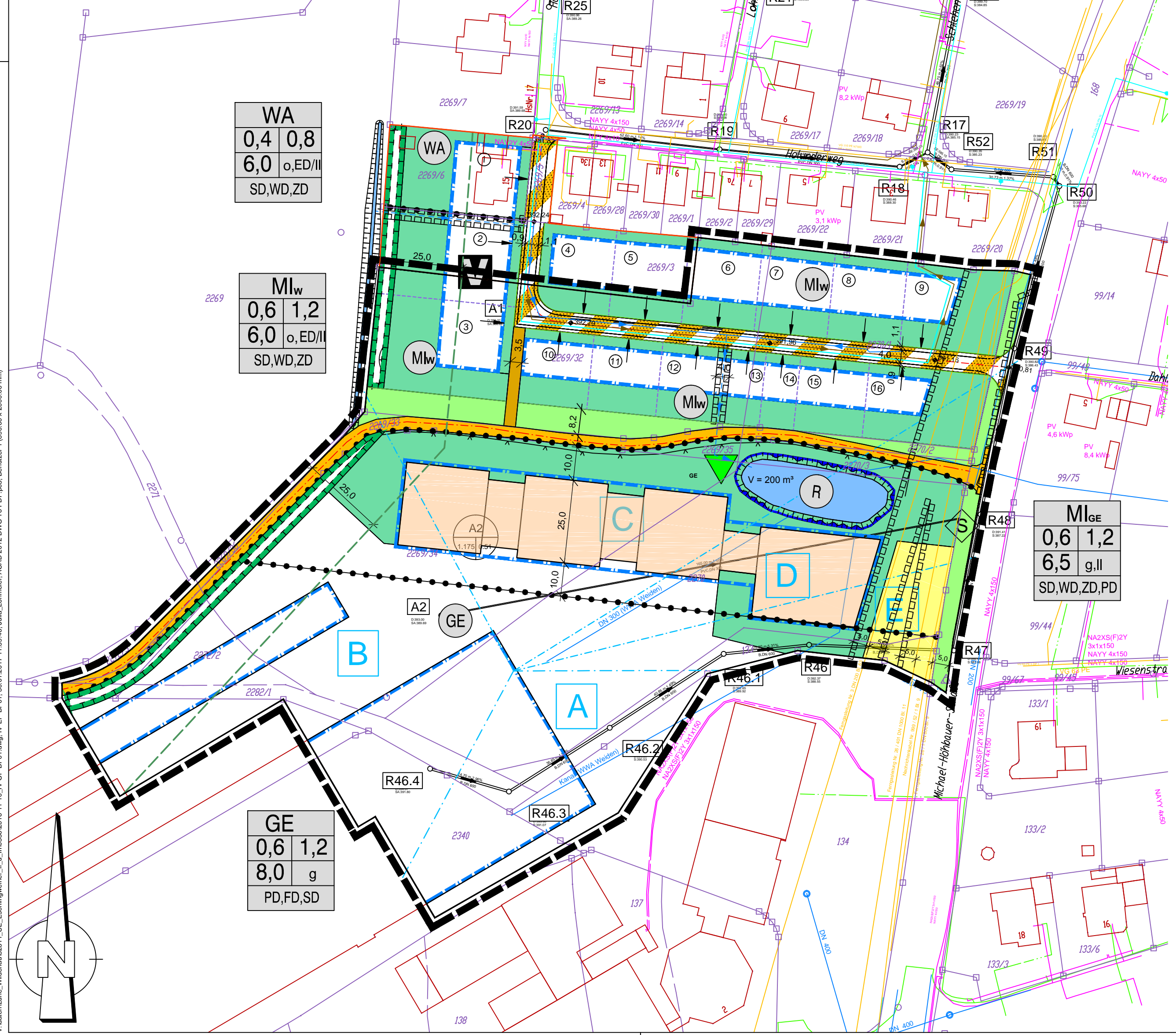
- 9. Tümpel III
9.1 Tümpel IV
9.2 Tümpel V
9.3 Tümpel VI
9.4 Tümpel VII
9.5 Tümpel VIII
9.6 Tümpel IX
9.7 Tümpel X
9.8 Tümpel XI
9.9 Tümpel XII
9.10 Tümpel XIII
9.11 Tümpel XIV
9.12 Tümpel XV
9.13 Tümpel XVI
9.14 Tümpel XVII
9.15 Tümpel XVIII
9.16 Tümpel XIX
9.17 Tümpel XX
9.18 Tümpel XXI
9.19 Tümpel XXII
9.20 Tümpel XXIII
9.21 Tümpel XXIV
9.22 Tümpel XXV
9.23 Tümpel XXVI
9.24 Tümpel XXVII
9.25 Tümpel XXVIII
9.26 Tümpel XXIX
9.27 Tümpel XXX
9.28 Tümpel XXXI
9.29 Tümpel XXXII
9.30 Tümpel XXXIII
9.31 Tümpel XXXIV
9.32 Tümpel XXXV
9.33 Tümpel XXXVI
9.34 Tümpel XXXVII
9.35 Tümpel XXXVIII
9.36 Tümpel XXXIX
9.37 Tümpel XL
9.38 Tümpel XLI
9.39 Tümpel XLII
9.40 Tümpel XLIII
9.41 Tümpel XLIV
9.42 Tümpel XLV
9.43 Tümpel XLVI
9.44 Tümpel XLVII
9.45 Tümpel XLVIII
9.46 Tümpel XLIX
9.47 Tümpel L
9.48 Tümpel LI
9.49 Tümpel LII
9.50 Tümpel LIII
9.51 Tümpel LIV
9.52 Tümpel LV
9.53 Tümpel LVI
9.54 Tümpel LVII
9.55 Tümpel LVIII
9.56 Tümpel LIX
9.57 Tümpel LX
9.58 Tümpel LXI
9.59 Tümpel LXII
9.60 Tümpel LXIII
9.61 Tümpel LXIV
9.62 Tümpel LXV
9.63 Tümpel LXVI
9.64 Tümpel LXVII
9.65 Tümpel LXVIII
9.66 Tümpel LXIX
9.67 Tümpel LXX
9.68 Tümpel LXXI
9.69 Tümpel LXXII
9.70 Tümpel LXXIII
9.71 Tümpel LXXIV
9.72 Tümpel LXXV
9.73 Tümpel LXXVI
9.74 Tümpel LXXVII
9.75 Tümpel LXXVIII
9.76 Tümpel LXXIX
9.77 Tümpel LXXX
9.78 Tümpel LXXXI
9.79 Tümpel LXXXII
9.80 Tümpel LXXXIII
9.81 Tümpel LXXXIV
9.82 Tümpel LXXXV
9.83 Tümpel LXXXVI
9.84 Tümpel LXXXVII
9.85 Tümpel LXXXVIII
9.86 Tümpel LXXXIX
9.87 Tümpel LXXXX
9.88 Tümpel LXXXXI
9.89 Tümpel LXXXXII
9.90 Tümpel LXXXXIII
9.91 Tümpel LXXXXIV
9.92 Tümpel LXXXXV
9.93 Tümpel LXXXXVI
9.94 Tümpel LXXXXVII
9.95 Tümpel LXXXXVIII
9.96 Tümpel LXXXXIX
9.97 Tümpel LXXXXX
9.98 Tümpel LXXXXXI
9.99 Tümpel LXXXXXII
1000 Tümpel LXXXXXIII

- 10.1 Tümpel III
10.2 Tümpel IV
10.3 Tümpel V
10.4 Tümpel VI
10.5 Tümpel VII
10.6 Tümpel VIII
10.7 Tümpel IX
10.8 Tümpel X
10.9 Tümpel XI
10.10 Tümpel XII
10.11 Tümpel XIII
10.12 Tümpel XIV
10.13 Tümpel XV
10.14 Tümpel XVI
10.15 Tümpel XVII
10.16 Tümpel XVIII
10.17 Tümpel XIX
10.18 Tümpel XX
10.19 Tümpel XXI
10.20 Tümpel XXII
10.21 Tümpel XXIII
10.22 Tümpel XXIV
10.23 Tümpel XXV
10.24 Tümpel XXVI
10.25 Tümpel XXVII
10.26 Tümpel XXVIII
10.27 Tümpel XXIX
10.28 Tümpel XXX
10.29 Tümpel XXXI
10.30 Tümpel XXXII
10.31 Tümpel XXXIII
10.32 Tümpel XXXIV
10.33 Tümpel XXXV
10.34 Tümpel XXXVI
10.35 Tümpel XXXVII
10.36 Tümpel XXXVIII
10.37 Tümpel XXXIX
10.38 Tümpel LXXXX
10.39 Tümpel LXXXXI
10.40 Tümpel LXXXXII
10.41 Tümpel LXXXXIII
10.42 Tümpel LXXXXIV
10.43 Tümpel LXXXXV
10.44 Tümpel LXXXXVI
10.45 Tümpel LXXXXVII
10.46 Tümpel LXXXXVIII
10.47 Tümpel LXXXXIX
10.48 Tümpel LXXXXX
10.49 Tümpel LXXXXXI
10.50 Tümpel LXXXXXII
10.51 Tümpel LXXXXXIII
10.52 Tümpel LXXXXXIV
10.53 Tümpel LXXXXXV
10.54 Tümpel LXXXXXVI
10.55 Tümpel LXXXXXVII
10.56 Tümpel LXXXXXVIII
10.57 Tümpel LXXXXXIX
10.58 Tümpel LXXXXXX
10.59 Tümpel LXXXXXXI
10.60 Tümpel LXXXXXXII
10.61 Tümpel LXXXXXXIII
10.62 Tümpel LXXXXXXIV
10.63 Tümpel LXXXXXXV
10.64 Tümpel LXXXXXXVI
10.65 Tümpel LXXXXXXVII
10.66 Tümpel LXXXXXXVIII
10.67 Tümpel LXXXXXXIX
10.68 Tümpel LXXXXXXX
10.69 Tümpel LXXXXXXXI
10.70 Tümpel LXXXXXXXII
10.71 Tümpel LXXXXXXXIII
10.72 Tümpel LXXXXXXXIV
10.73 Tümpel LXXXXXXXV
10.74 Tümpel LXXXXXXXVI
10.75 Tümpel LXXXXXXXVII
10.76 Tümpel LXXXXXXXVIII
10.77 Tümpel LXXXXXXXIX
10.78 Tümpel LXXXXXXXI
10.79 Tümpel LXXXXXXXII
10.80 Tümpel LXXXXXXXIII
10.81 Tümpel LXXXXXXXIV
10.82 Tümpel LXXXXXXXV
10.83 Tümpel LXXXXXXXVI
10.84 Tümpel LXXXXXXXVII
10.85 Tümpel LXXXXXXXVIII
10.86 Tümpel LXXXXXXXIX
10.87 Tümpel LXXXXXXXI
10.88 Tümpel LXXXXXXXII
10.89 Tümpel LXXXXXXXIII
10.90 Tümpel LXXXXXXXIV
10.91 Tümpel LXXXXXXXV
10.92 Tümpel LXXXXXXXVI
10.93 Tümpel LXXXXXXXVII
10.94 Tümpel LXXXXXXXVIII
10.95 Tümpel LXXXXXXXIX
10.96 Tümpel LXXXXXXXI
10.97 Tümpel LXXXXXXXII
10.98 Tümpel LXXXXXXXIII
10.99 Tümpel LXXXXXXXIV
11000 Tümpel LXXXXXXXV

- 11. LÄRMSTÜTTEN
11.1 Lärmstutten
11.2 Lärmstutten
11.3 Lärmstutten
11.4 Lärmstutten
11.5 Lärmstutten
11.6 Lärmstutten
11.7 Lärmstutten
11.8 Lärmstutten
11.9 Lärmstutten
11.10 Lärmstutten
11.11 Lärmstutten
11.12 Lärmstutten
11.13 Lärmstutten
11.14 Lärmstutten
11.15 Lärmstutten
11.16 Lärmstutten
11.17 Lärmstutten
11.18 Lärmstutten
11.19 Lärmstutten
11.20 Lärmstutten
11.21 Lärmstutten
11.22 Lärmstutten
11.23 Lärmstutten
11.24 Lärmstutten
11.25 Lärmstutten
11.26 Lärmstutten
11.27 Lärmstutten
11.28 Lärmstutten
11.29 Lärmstutten
11.30 Lärmstutten
11.31 Lärmstutten
11.32 Lärmstutten
11.33 Lärmstutten
11.34 Lärmstutten
11.35 Lärmstutten
11.36 Lärmstutten
11.37 Lärmstutten
11.38 Lärmstutten
11.39 Lärmstutten
11.40 Lärmstutten
11.41 Lärmstutten
11.42 Lärmstutten
11.43 Lärmstutten
11.44 Lärmstutten
11.45 Lärmstutten
11.46 Lärmstutten
11.47 Lärmstutten
11.48 Lärmstutten
11.49 Lärmstutten
11.50 Lärmstutten
11.51 Lärmstutten
11.52 Lärmstutten
11.53 Lärmstutten
11.54 Lärmstutten
11.55 Lärmstutten
11.56 Lärmstutten
11.57 Lärmstutten
11.58 Lärmstutten
11.59 Lärmstutten
11.60 Lärmstutten
11.61 Lärmstutten
11.62 Lärmstutten
11.63 Lärmstutten
11.64 Lärmstutten
11.65 Lärmstutten
11.66 Lärmstutten
11.67 Lärmstutten
11.68 Lärmstutten
11.69 Lärmstutten
11.70 Lärmstutten
11.71 Lärmstutten
11.72 Lärmstutten
11.73 Lärmstutten
11.74 Lärmstutten
11.75 Lärmstutten
11.76 Lärmstutten
11.77 Lärmstutten
11.78 Lärmstutten
11.79 Lärmstutten
11.80 Lärmstutten
11.81 Lärmstutten
11.82 Lärmstutten
11.83 Lärmstutten
11.84 Lärmstutten
11.85 Lärmstutten
11.86 Lärmstutten
11.87 Lärmstutten
11.88 Lärmstutten
11.89 Lärmstutten
11.90 Lärmstutten
11.91 Lärmstutten
11.92 Lärmstutten
11.93 Lärmstutten
11.94 Lärmstutten
11.95 Lärmstutten
11.96 Lärmstutten
11.97 Lärmstutten
11.98 Lärmstutten
11.99 Lärmstutten
12000 Lärmstutten

- 12. PFLANZTECHEN
12.1 Pflanztech
12.2 Pflanztech
12.3 Pflanztech
12.4 Pflanztech
12.5 Pflanztech
12.6 Pflanztech
12.7 Pflanztech
12.8 Pflanztech
12.9 Pflanztech
12.10 Pflanztech
12.11 Pflanztech
12.12 Pflanztech
12.13 Pflanztech
12.14 Pflanztech
12.15 Pflanztech
12.16 Pflanztech
12.17 Pflanztech
12.18 Pflanztech
12.19 Pflanztech
12.20 Pflanztech
12.21 Pflanztech
12.22 Pflanztech
12.23 Pflanztech
12.24 Pflanztech
12.25 Pflanztech
12.26 Pflanztech
12.27 Pflanztech
12.28 Pflanztech
12.29 Pflanztech
12.30 Pflanztech
12.31 Pflanztech
12.32 Pflanztech
12.33 Pflanztech
12.34 Pflanztech
12.35 Pflanztech
12.36 Pflanztech
12.37 Pflanztech
12.38 Pflanztech
12.39 Pflanztech
12.40 Pflanztech
12.41 Pflanztech
12.42 Pflanztech
12.43 Pflanztech
12.44 Pflanztech
12.45 Pflanztech
12.46 Pflanztech
12.47 Pflanztech
12.48 Pflanztech
12.49 Pflanztech
12.50 Pflanztech
12.51 Pflanztech
12.52 Pflanztech
12.53 Pflanztech
12.54 Pflanztech
12.55 Pflanztech
12.56 Pflanztech
12.57 Pflanztech
12.58 Pflanztech
12.59 Pflanztech
12.60 Pflanztech
12.61 Pflanztech
12.62 Pflanztech
12.63 Pflanztech
12.64 Pflanztech
12.65 Pflanztech
12.66 Pflanztech
12.67 Pflanztech
12.68 Pflanztech
12.69 Pflanztech
12.70 Pflanztech
12.71 Pflanztech
12.72 Pflanztech
12.73 Pflanztech
12.74 Pflanztech
12.75 Pflanztech
12.76 Pflanztech
12.77 Pflanztech
12.78 Pflanztech
12.79 Pflanztech
12.80 Pflanztech
12.81 Pflanztech
12.82 Pflanztech
12.83 Pflanztech
12.84 Pflanztech
12.85 Pflanztech
12.86 Pflanztech
12.87 Pflanztech
12.88 Pflanztech
12.89 Pflanztech
12.90 Pflanztech
12.91 Pflanztech
12.92 Pflanztech
12.93 Pflanztech
12.94 Pflanztech
12.95 Pflanztech
12.96 Pflanztech
12.97 Pflanztech
12.98 Pflanztech
12.99 Pflanztech
13000 Pflanztech

Bebauungsplan "Eschlingweiher BA III" mit 8. Änderung "Eschlingweiher BA I", M 1:1000



Regelzeichnung für WA, MIw und MIw, M 1 : 250

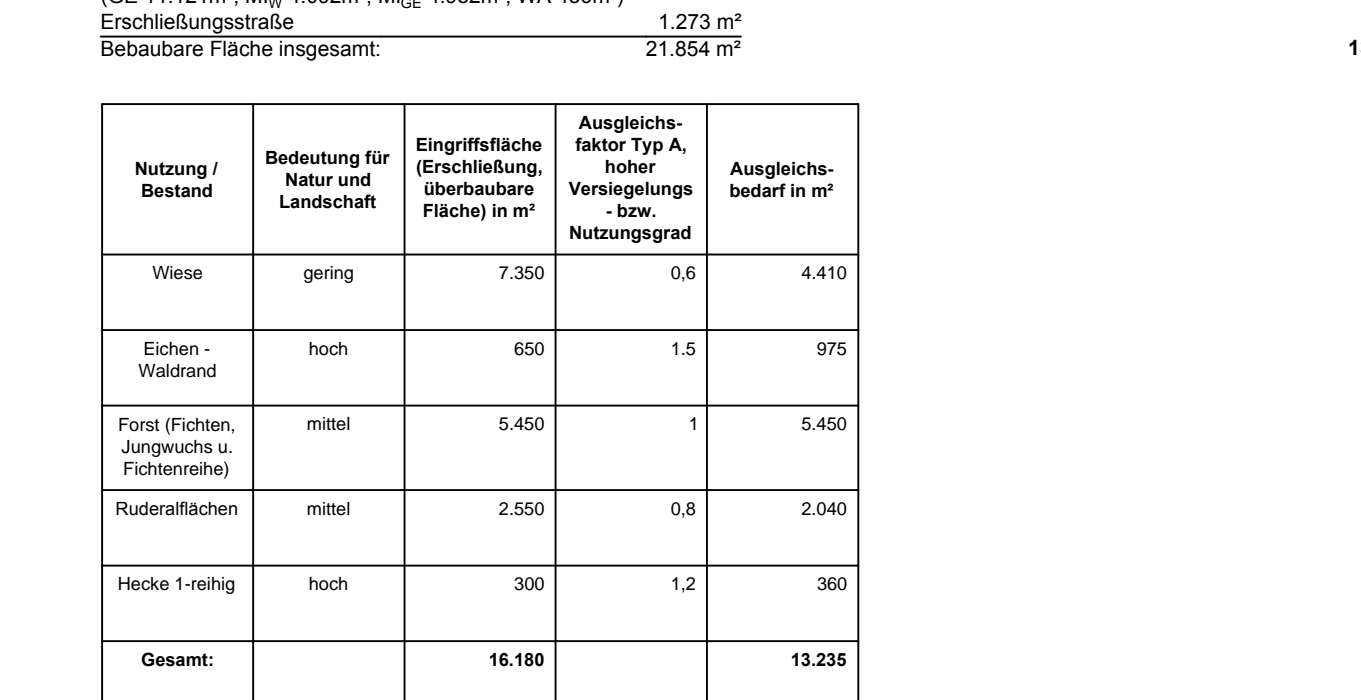
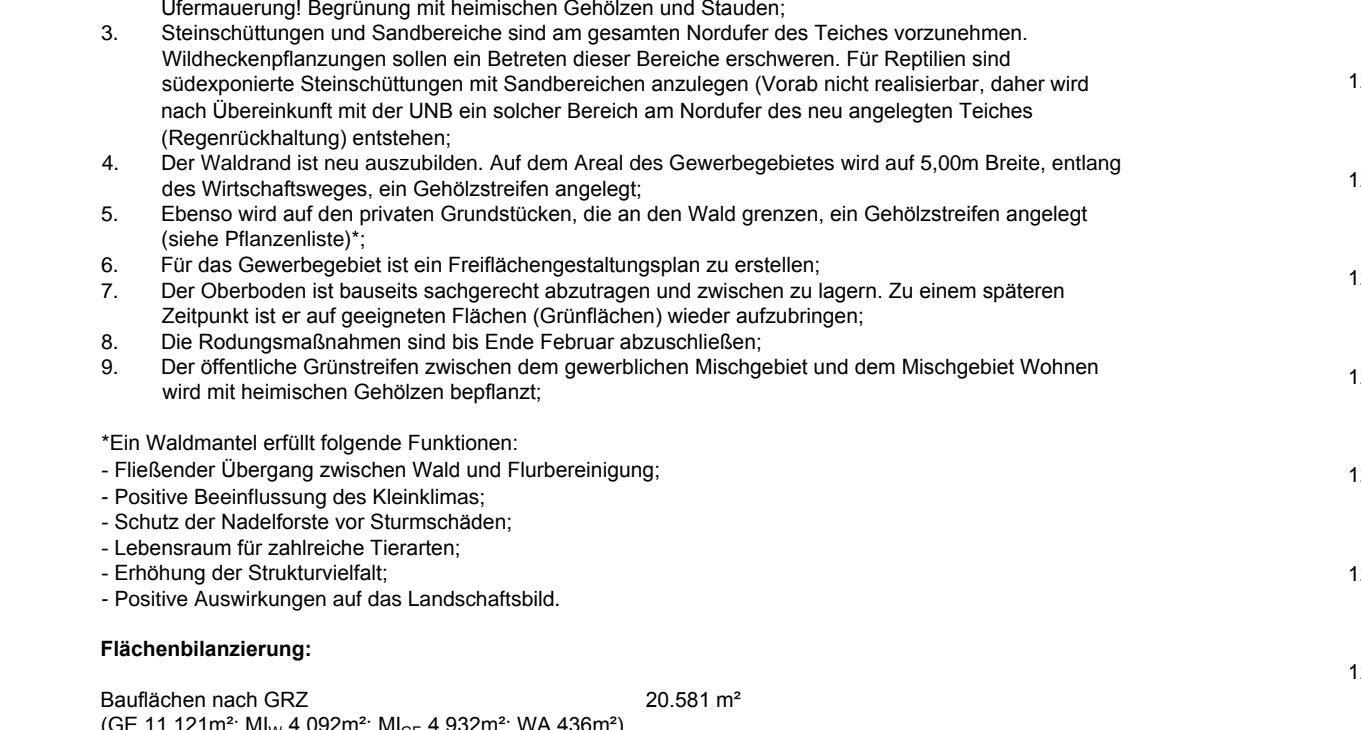


Table with 5 columns: Nutzung / Bestand, Bezeichnung für Natur und Landschaft, Eingriffsfähigkeit, Ausprägung, Anzeigebereich in m². Lists various vegetation types and their characteristics.

- 13. VER- UND ENTWÄSSERUNG
13.1 Flächentilgung
13.2 Regenrückhaltebecken
13.3 Abwassergraben
13.4 Regenwasserkanäle
13.5 Abwasserkanäle
13.6 Regenwasserkanäle
13.7 Abwasserkanäle
13.8 Regenwasserkanäle
13.9 Abwasserkanäle
13.10 Regenwasserkanäle
13.11 Abwasserkanäle
13.12 Regenwasserkanäle
13.13 Abwasserkanäle
13.14 Regenwasserkanäle
13.15 Abwasserkanäle
13.16 Regenwasserkanäle
13.17 Abwasserkanäle
13.18 Regenwasserkanäle
13.19 Abwasserkanäle
13.20 Regenwasserkanäle
13.21 Abwasserkanäle
13.22 Regenwasserkanäle
13.23 Abwasserkanäle
13.24 Regenwasserkanäle
13.25 Abwasserkanäle
13.26 Regenwasserkanäle
13.27 Abwasserkanäle
13.28 Regenwasserkanäle
13.29 Abwasserkanäle
13.30 Regenwasserkanäle
13.31 Abwasserkanäle
13.32 Regenwasserkanäle
13.33 Abwasserkanäle
13.34 Regenwasserkanäle
13.35 Abwasserkanäle
13.36 Regenwasserkanäle
13.37 Abwasserkanäle
13.38 Regenwasserkanäle
13.39 Abwasserkanäle
13.40 Regenwasserkanäle
13.41 Abwasserkanäle
13.42 Regenwasserkanäle
13.43 Abwasserkanäle
13.44 Regenwasserkanäle
13.45 Abwasserkanäle
13.46 Regenwasserkanäle
13.47 Abwasserkanäle
13.48 Regenwasserkanäle
13.49 Abwasserkanäle
13.50 Regenwasserkanäle
13.51 Abwasserkanäle
13.52 Regenwasserkanäle
13.53 Abwasserkanäle
13.54 Regenwasserkanäle
13.55 Abwasserkanäle
13.56 Regenwasserkanäle
13.57 Abwasserkanäle
13.58 Regenwasserkanäle
13.59 Abwasserkanäle
13.60 Regenwasserkanäle
13.61 Abwasserkanäle
13.62 Regenwasserkanäle
13.63 Abwasserkanäle
13.64 Regenwasserkanäle
13.65 Abwasserkanäle
13.66 Regenwasserkanäle
13.67 Abwasserkanäle
13.68 Regenwasserkanäle
13.69 Abwasserkanäle
13.70 Regenwasserkanäle
13.71 Abwasserkanäle
13.72 Regenwasserkanäle
13.73 Abwasserkanäle
13.74 Regenwasserkanäle
13.75 Abwasserkanäle
13.76 Regenwasserkanäle
13.77 Abwasserkanäle
13.78 Regenwasserkanäle
13.79 Abwasserkanäle
13.80 Regenwasserkanäle
13.81 Abwasserkanäle
13.82 Regenwasserkanäle
13.83 Abwasserkanäle
13.84 Regenwasserkanäle
13.85 Abwasserkanäle
13.86 Regenwasserkanäle
13.87 Abwasserkanäle
13.88 Regenwasserkanäle
13.89 Abwasserkanäle
13.90 Regenwasserkanäle
13.91 Abwasserkanäle
13.92 Regenwasserkanäle
13.93 Abwasserkanäle
13.94 Regenwasserkanäle
13.95 Abwasserkanäle
13.96 Regenwasserkanäle
13.97 Abwasserkanäle
13.98 Regenwasserkanäle
13.99 Abwasserkanäle
14000 Regenwasserkanäle

Table with 3 columns: Fläche, Luv, Tag, Luv, Nacht. Shows area and noise level data for different zones.

Table with 2 columns: Abgrenzung Sektor, Zusatzkategorie. Lists various sectors and their categories.

Table with 2 columns: Abgrenzung Sektor, Zusatzkategorie. Lists various sectors and their categories.

Table with 2 columns: Abgrenzung Sektor, Zusatzkategorie. Lists various sectors and their categories.

Table with 2 columns: Abgrenzung Sektor, Zusatzkategorie. Lists various sectors and their categories.

Table with 2 columns: Abgrenzung Sektor, Zusatzkategorie. Lists various sectors and their categories.

Table with 2 columns: Abgrenzung Sektor, Zusatzkategorie. Lists various sectors and their categories.

Table with 2 columns: Abgrenzung Sektor, Zusatzkategorie. Lists various sectors and their categories.

Table with 2 columns: Abgrenzung Sektor, Zusatzkategorie. Lists various sectors and their categories.

Table with 2 columns: Abgrenzung Sektor, Zusatzkategorie. Lists various sectors and their categories.

Darstellung externe Ausgleichsfläche für die vorgesehenen Pflegemaßnahmen (siehe Festsetzungen 10.4.6), Fl.-Nr. 191, Gemarkung Unterwidenu, Gemeinde Luhe-Wildenu, M 1:2000



LEGENDE

- 1. Umgrenzung der Fläche für die vorgesehenen Pflegemaßnahmen
2. Darstellung der angrenzenden Biotopie als Ausgleichsfläche

- 1. Nr. 6338-1134-033: Umgrenzte Feuchtwiesen in der Haldenaabue zwischen Elzernicht und Unterwidenu
2. Nr. 6338-1134-041: Auswälder in der Haldenaabue zwischen Elzernicht und Unterwidenu
3. Nr. 6338-1134-039: Auswälder in der Haldenaabue zwischen Elzernicht und Unterwidenu
4. Nr. 6338-1134-038: Auswälder in der Haldenaabue zwischen Elzernicht und Unterwidenu
5. Nr. 6338-1134-040: Auswälder in der Haldenaabue zwischen Elzernicht und Unterwidenu
6. Nr. 6338-1134-034: Umgrenzte Feuchtwiesen in der Haldenaabue zwischen Elzernicht und Unterwidenu

Regelzeichnung für WA, MIw und MIw, M 1 : 250

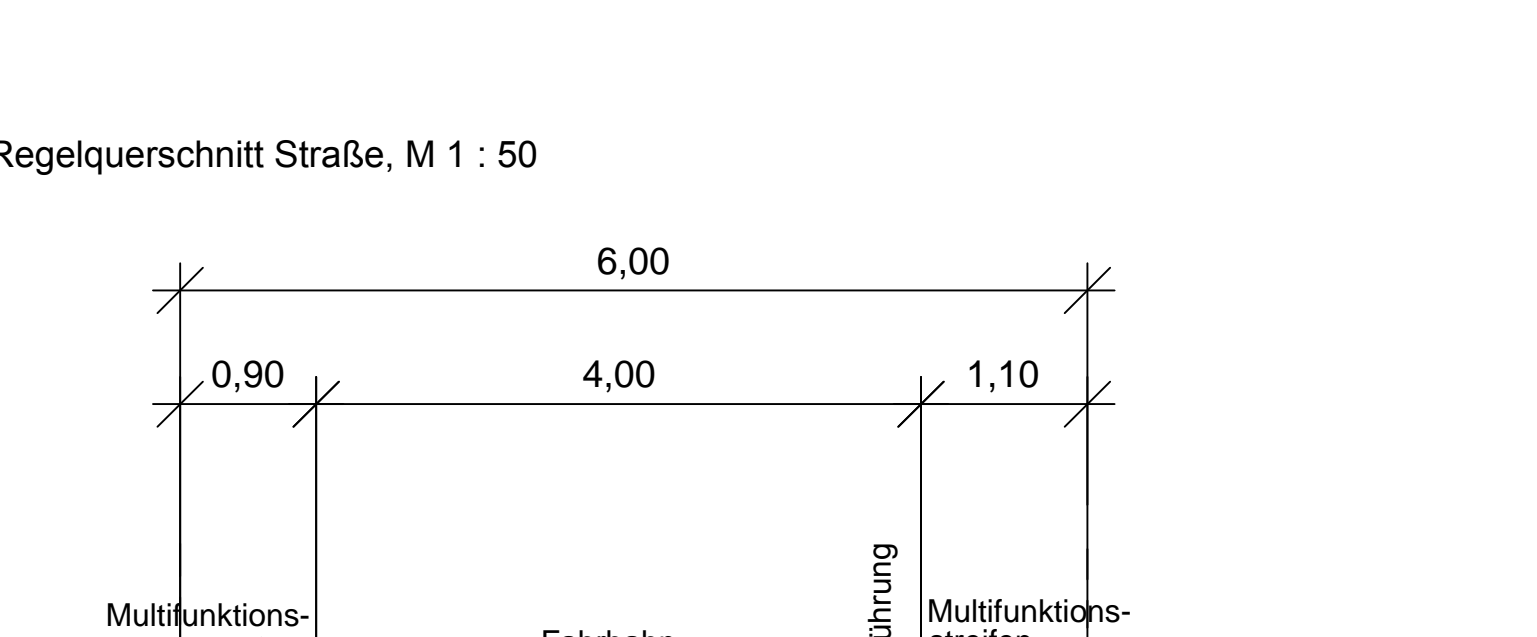
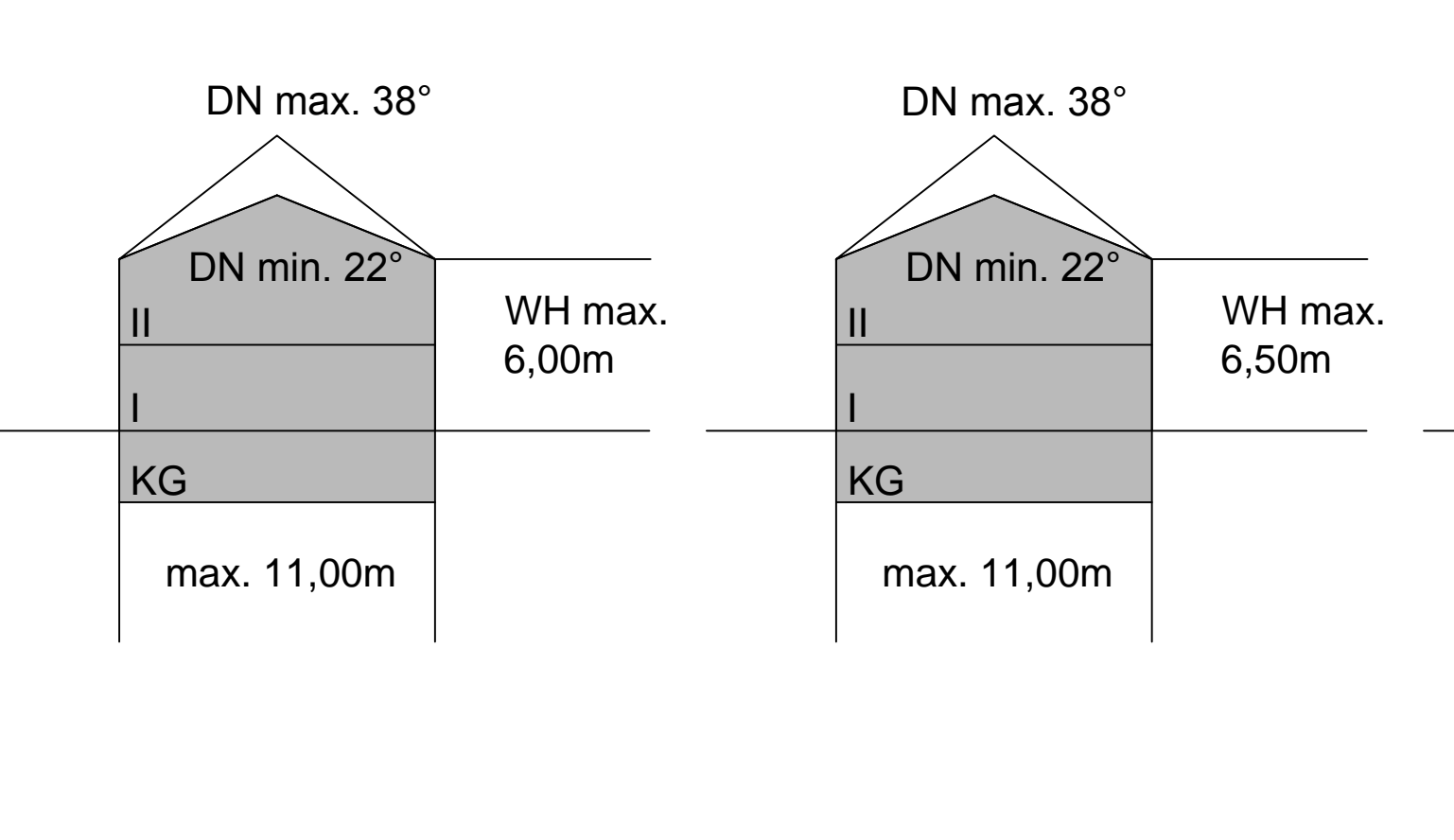


Table with 5 columns: Nutzung / Bestand, Bezeichnung für Natur und Landschaft, Eingriffsfähigkeit, Ausprägung, Anzeigebereich in m². Lists various vegetation types and their characteristics.

Public notice for the 'AUFSTELLUNG BEBAUUNGSPLAN "ESCHLINGWEIHER BA III" MIT 8. ÄNDERUNG ESCHLINGWEIHER BA I'. Includes details about the planning process, public participation, and contact information for the planning authority.

Verfahrensmerkmale Bebauungsplan

- 1. Der Markt Luhe-Wildenu hat in der Sitzung vom 18.02.2013 die Aufstellung des Bebauungsplanes "Eschlingweiher BA III mit 8. Änderung Eschlingweiher BA I" gemäß § 2 Abs. 1 BauVG beschlossen.
2. Die frühzeitige Öffentlichkeitsbeteiligung gemäß § 3 Abs. 1 BauVG mit öffentlicher Darlegung und Anhörung für den Vorentwurf des Bebauungsplanes in der Fassung vom 28.04.2014 hat in der Zeit vom 25.09.2014 bis einschließlich 24.10.2014 stattgefunden.
3. Der Entwurf des Bebauungsplanes in der Fassung vom 19.01.2015 wurde mit der Begründung und dem Umweltbericht gemäß § 3 Abs. 2 BauVG in der Zeit vom 03.03.2015 bis einschließlich 27.03.2015 öffentlich ausgestellt.
4. Der geänderte Entwurf zur Aufstellung des Bebauungsplanes wurde in der Fassung vom 18.04.2016 mit der Begründung und dem Umweltbericht in der Zeit vom 26.04.2016 bis einschließlich 25.05.2016 öffentlich ausgestellt.
5. Der Markt Luhe-Wildenu hat mit Beschluss des Marktgemeinderats vom 20.06.2016 die Aufstellung des Bebauungsplanes gem. § 10 Abs. 1 BauVG in der Fassung vom 20.06.2016 als Satzung beschlossen.

Luhe-Wildenu, den 21.06.2016 - Siegel - 1. Bürgermeister Dr. Pfeiffer

Luhe-Wildenu, den - Siegel - 1. Bürgermeister Dr. Pfeiffer

Luhe-Wildenu, den - Siegel - 1. Bürgermeister Dr. Pfeiffer

Luhe-Wildenu, den - Siegel - 1. Bürgermeister Dr. Pfeiffer

Luhe-Wildenu, den - Siegel - 1. Bürgermeister Dr. Pfeiffer

Luhe-Wildenu, den - Siegel - 1. Bürgermeister Dr. Pfeiffer

Luhe-Wildenu, den - Siegel - 1. Bürgermeister Dr. Pfeiffer

Luhe-Wildenu, den - Siegel - 1. Bürgermeister Dr. Pfeiffer

Luhe-Wildenu, den - Siegel - 1. Bürgermeister Dr. Pfeiffer

Luhe-Wildenu, den - Siegel - 1. Bürgermeister Dr. Pfeiffer

Luhe-Wildenu, den - Siegel - 1. Bürgermeister Dr. Pfeiffer

Luhe-Wildenu, den - Siegel - 1. Bürgermeister Dr. Pfeiffer

Luhe-Wildenu, den - Siegel - 1. Bürgermeister Dr. Pfeiffer

Luhe-Wildenu, den - Siegel - 1. Bürgermeister Dr. Pfeiffer

Luhe-Wildenu, den - Siegel - 1. Bürgermeister Dr. Pfeiffer

Luhe-Wildenu, den - Siegel - 1. Bürgermeister Dr. Pfeiffer

Luhe-Wildenu, den - Siegel - 1. Bürgermeister Dr. Pfeiffer

Luhe-Wildenu, den - Siegel - 1. Bürgermeister Dr. Pfeiffer

Luhe-Wildenu, den - Siegel - 1. Bürgermeister Dr. Pfeiffer

Luhe-Wildenu, den - Siegel - 1. Bürgermeister Dr. Pfeiffer

Luhe-Wildenu, den - Siegel - 1. Bürgermeister Dr. Pfeiffer

Luhe-Wildenu, den - Siegel - 1. Bürgermeister Dr. Pfeiffer

Luhe-Wildenu, den - Siegel - 1. Bürgermeister Dr. Pfeiffer

Luhe-Wildenu, den - Siegel - 1. Bürgermeister Dr. Pfeiffer

Luhe-Wildenu, den - Siegel - 1. Bürgermeister Dr. Pfeiffer

Luhe-Wildenu, den - Siegel - 1. Bürgermeister Dr. Pfeiffer

Luhe-Wildenu, den - Siegel - 1. Bürgermeister Dr. Pfeiffer

Luhe-Wildenu, den - Siegel - 1. Bürgermeister Dr. Pfeiffer

Luhe-Wildenu, den - Siegel - 1. Bürgermeister Dr. Pfeiffer

Luhe-Wildenu, den - Siegel - 1. Bürgermeister Dr. Pfeiffer

Luhe-Wildenu, den - Siegel - 1. Bürgermeister Dr. Pfeiffer

Luhe-Wildenu, den - Siegel - 1. Bürgermeister Dr. Pfeiffer

Luhe-Wildenu, den - Siegel - 1. Bürgermeister Dr. Pfeiffer

Luhe-Wildenu, den - Siegel - 1. Bürgermeister Dr. Pfeiffer

Luhe-Wildenu, den - Siegel - 1. Bürgermeister Dr. Pfeiffer

Luhe-Wildenu, den - Siegel - 1. Bürgermeister Dr. Pfeiffer

Luhe-Wildenu, den - Siegel - 1. Bürgermeister Dr. Pfeiffer

Luhe-Wildenu, den - Siegel - 1. Bürgermeister Dr. Pfeiffer