

**Landratsamt
Neustadt a. d. Waldnaab**



Übersichtslageplan zur Festsetzung
des Überschwemmungsgebietes
an der Haidenaab

Haidenaab (Fluss-km 0,950 bis 49,290 und
55,800 bis 56,030)

Anlage (Blatt 1 bis Blatt 12) zur Verordnung des
Landratsamtes Neustadt a.d.Waldnaab über das
Überschwemmungsgebiet an der Haidenaab

vom






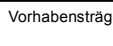
Neustadt a. d. Waldnaab ,

Landratsamt Neustadt a. d. Waldnaab

Andreas Meier, Landrat

Maßstab **M = 1 : 15 000**

Blatt 7

-  Überschwemmungsgebiet HQ100
Festsetzung
-  Überschwemmungsgebiet HQ100
Vorläufige Sicherung andere Verfahren
-  Gewässer
-  Flurstücksgrenzen
-  Gemeindegrenzen
-  Landkreisgrenzen



Vorhabensträger

Freistaat Bayern

vertreten durch das

Bayerische Landesamt für Umwelt und das

Wasserwirtschaftsamt Weiden



angefertigt

WWA Weiden

Rosenmüller, BD

Q:_Festsetzung\
Bearbeiter : Stangl
Geprüft : Fröhlich P.
Stand : 12.01.2017
Wiedergabe des ATKIS 25 (Vorstufe)
mit Genehmigung des Bay. LVA, Nr. 942/98.
<http://www.bayern.de/vermessung>
Gis-Was, Bay.LfW

